





索引圖  
KEY PLAN  
比例 SCALE  
1 : 7500

註釋：  
NOTES:

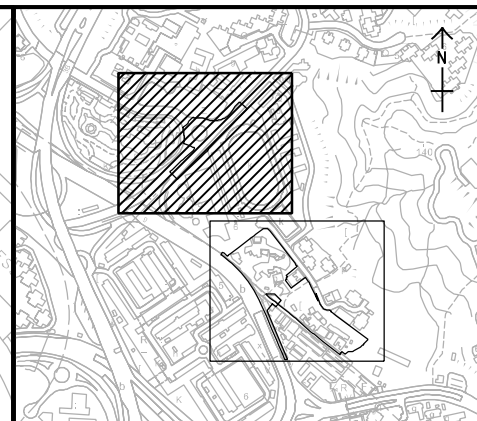
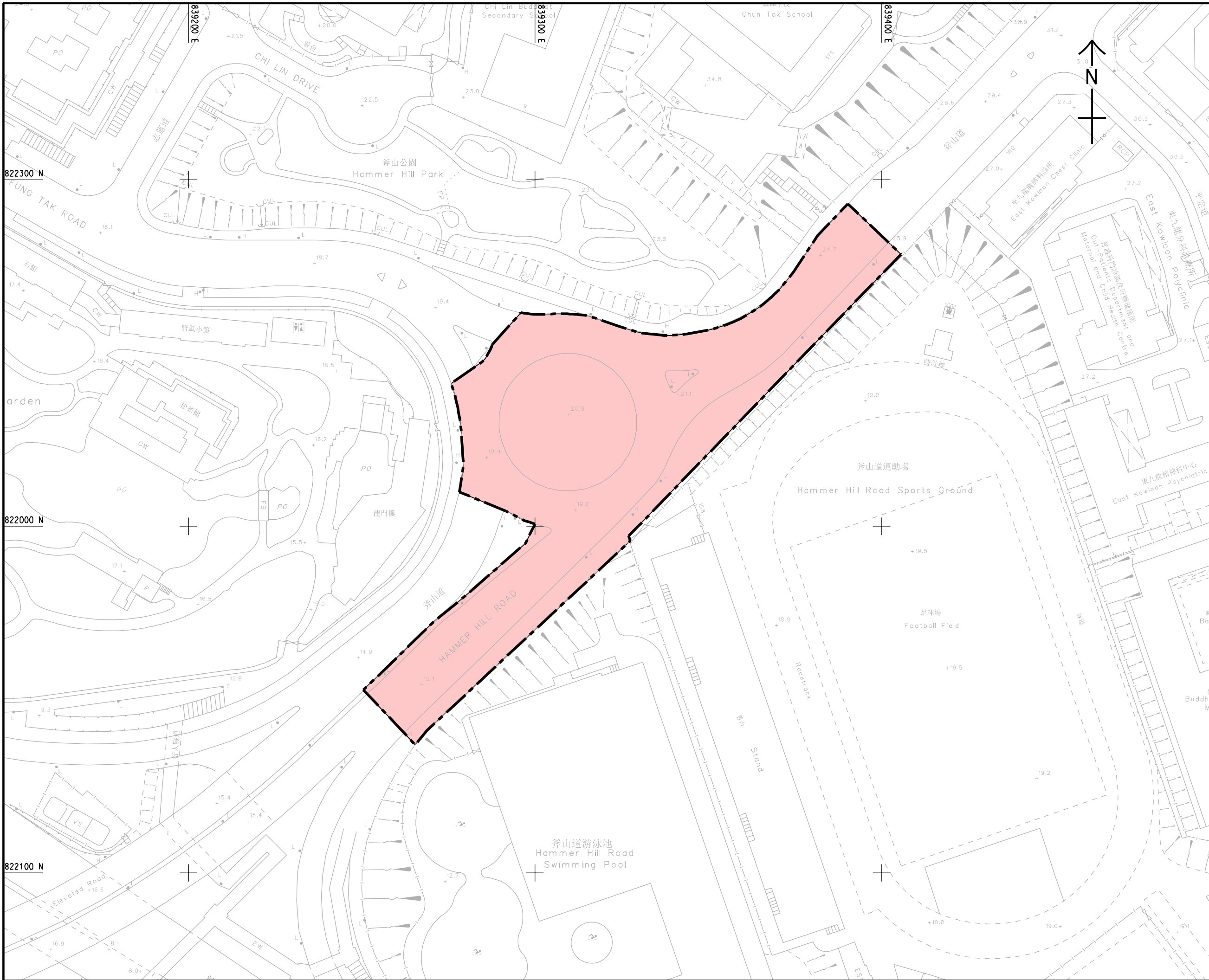
1. 附片以粉紅色顯示的地區，已於2022年11月18日根據《道路（工程、使用及補償）條例》（第370章）及《地政（收回土地）條例》（第124章）收回予地庫。此項收回，除列於《第370章》及《第124章》2022年第656號政府公報外，亦在圖中顯示。  
THE LANDS AS SHOWN COLOURED PINK WERE GAZETTED ON 18 NOVEMBER 2022 UNDER THE ROADS (WORKS, USE AND COMPENSATION) ORDINANCE (CHAPTER 370) IN G.N. NO. 6560 OF 2022.

圖例：  
LEGEND:

-  擬議收地及清拆範圍  
PROPOSED LAND RESUMPTION AND CLEARANCE LIMIT
-  地段界線及地段編號  
LOT BOUNDARY AND LOT NO.
-  擬議根據《道路（工程、使用及補償）條例》（第370章）收回的土地  
PROPOSED LAND RESUMPTION UNDER ROADS (WORKS, USE AND COMPENSATION) ORDINANCE (CHAPTER 370)
-  擬議根據《收回土地條例》（第124章）收回的土地  
PROPOSED LAND RESUMPTION UNDER LANDS RESUMPTION ORDINANCE (CHAPTER 124)

聲明：  
DISCLAIMER:

此圖只作識別用。圖中的資料可能會被修改，而恕不另行通知。  
IT IS FOR IDENTIFICATION ONLY. THE INFORMATION SHOWN MAY BE AMENDED WITHOUT PRIOR NOTIFICATION.






**索引圖**  
**KEY PLAN**  
比例 SCALE  
1 : 7500

**註釋:**  
**NOTES:**

1. 附片以粉紅色顯示的地段，已於2022年11月18日根據《道路(工程、使用及補償)條例》(第370章)及《地政(修訂)條例》(第370章)及《地政(修訂)條例》(第370章)第5(5)條政府公告，公佈收回。  
THE LANDS AS SHOWN COLOURED PINK WERE GAZETTED ON 18 NOVEMBER 2022 UNDER THE ROADS (WORKS, USE AND COMPENSATION) ORDINANCE (CHAPTER 370) IN G.N. NO. 6560 OF 2022.

**圖例:**  
**LEGEND:**

-  擬議收地及清楚範圍  
PROPOSED LAND RESUMPTION AND CLEARANCE LIMIT
-  地段界線及地段編號  
LOT BOUNDARY AND LOT NO.
-  擬議根據《道路(工程、使用及補償)條例》(第370章)收回的土地  
PROPOSED LAND RESUMPTION UNDER ROADS (WORKS, USE AND COMPENSATION) ORDINANCE (CHAPTER 370)

**聲明:**  
**DISCLAIMER:**

此圖只作識別用。圖中的資料可能會被修改，而恕不另行通知。  
IT IS FOR IDENTIFICATION ONLY. THE INFORMATION SHOWN MAY BE AMENDED WITHOUT PRIOR NOTIFICATION.